

Comune di Stazzema

PIANO ATTUATIVO BACINO ESTRATTIVO

MULINA MONTE DI STAZZEMA (SCHEDA 20)



QP.01 Articolazione


Scala 1:2.000

PIANO ATTUATIVO BACINO ESTRATTIVO
dott.ing. Angela Piano
Gruppo di Lavoro
dott.pian L. Federico Martelluzzi
dott.arch. Cristiana Brindisi








PROFESSIONISTA REDATTORE PARTE GEOLOGICA
dott.geol. Nicola Landucci

PROFESSIONISTA REDATTORE PARTE BIODIVERSITA'
dott.biologa Alessandra Fregosi

LEGENDA

 ACC Bacino Monte Mulina di Stazzema (090460300520)

ARTICOLAZIONE

-  Area dei caratteri paesaggistici
-  Area dei caratteri paesaggistici e di valenza ecosistemica
-  Area della riqualificazione paesaggistica e di rispetto della viabilità
-  Area di servizio
-  Aree dei caratteri paesaggistici Attività di prospezione
-  Aree dei caratteri paesaggistici Attività estrattiva in sottterraneo 1
-  Aree dei caratteri paesaggistici Attività estrattiva in sottterraneo 2