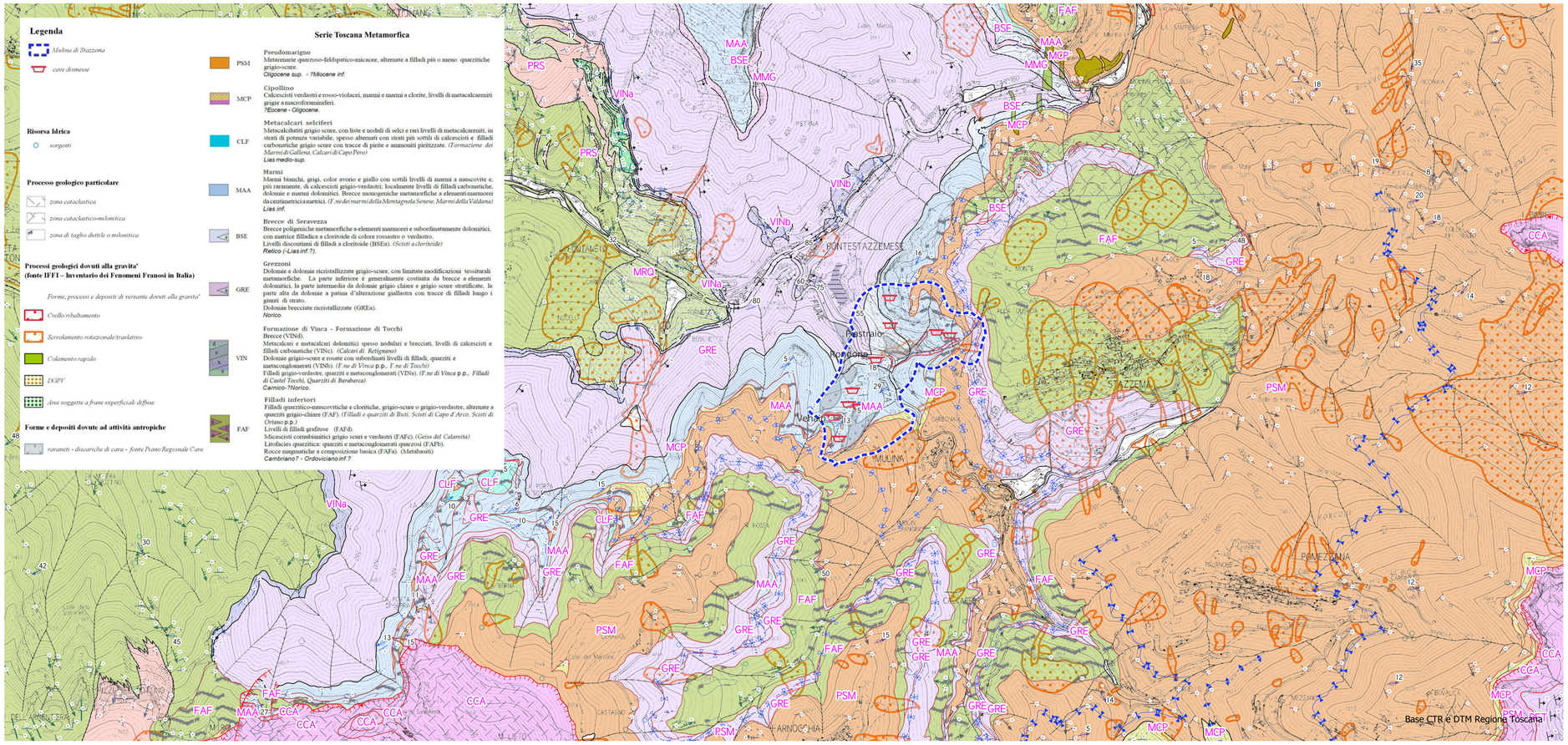

Comune di Stazzema

PIANO ATTUATIVO BACINO ESTRATTIVO

MULINA MONTE DI STAZZEMA (SCHEDA 20)

QG 1. Carta di inquadramento geomorfologico, geologico e idrogeologico

Scala 1:10.000

PIANO ATTUATIVO BACINO ESTRATTIVO
dott.ing. Angela Piano
Gruppo di Lavoro
dott.pian.t.Federico Martelluzzi
dott.arch. Cristiana Brindisi

PROFESSIONISTA REDATTORE PARTE GEOLOGICA
dott.geol.Nicola Landucci
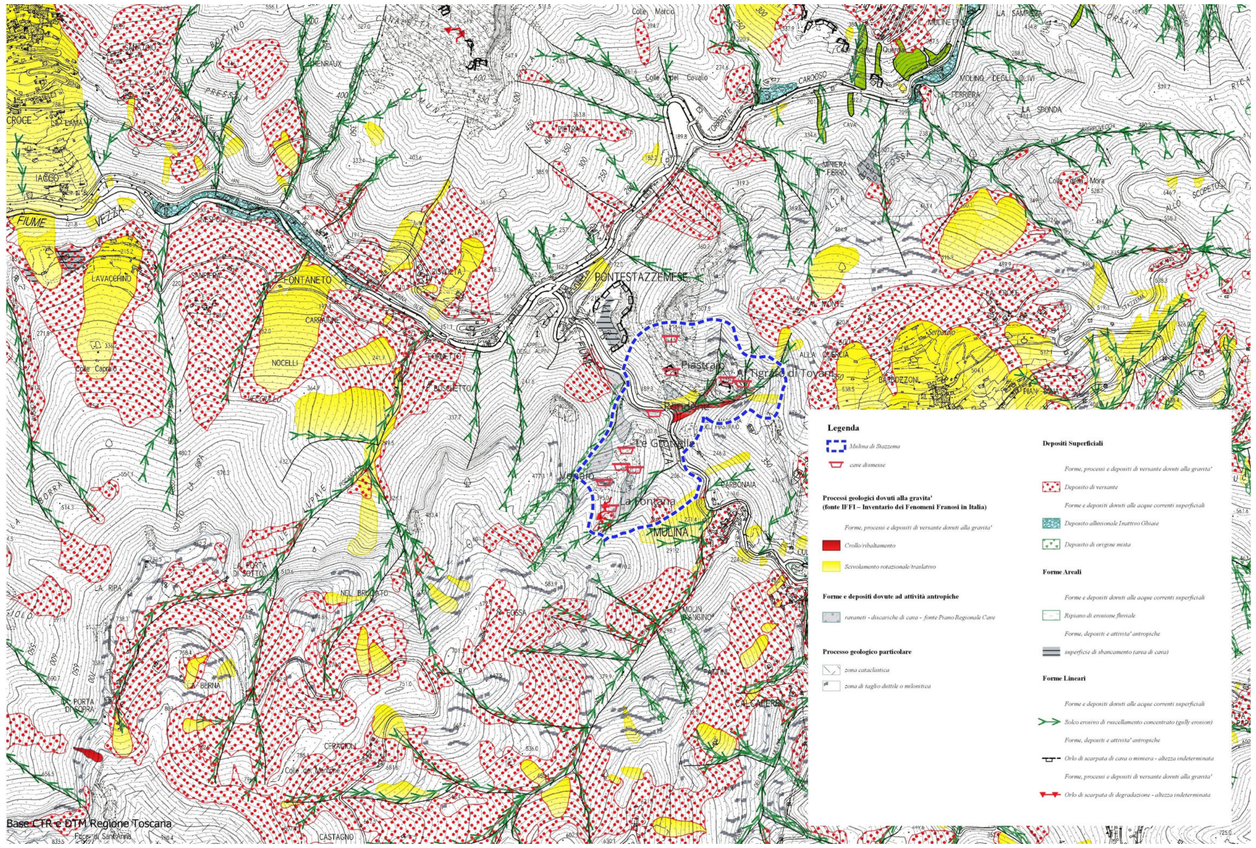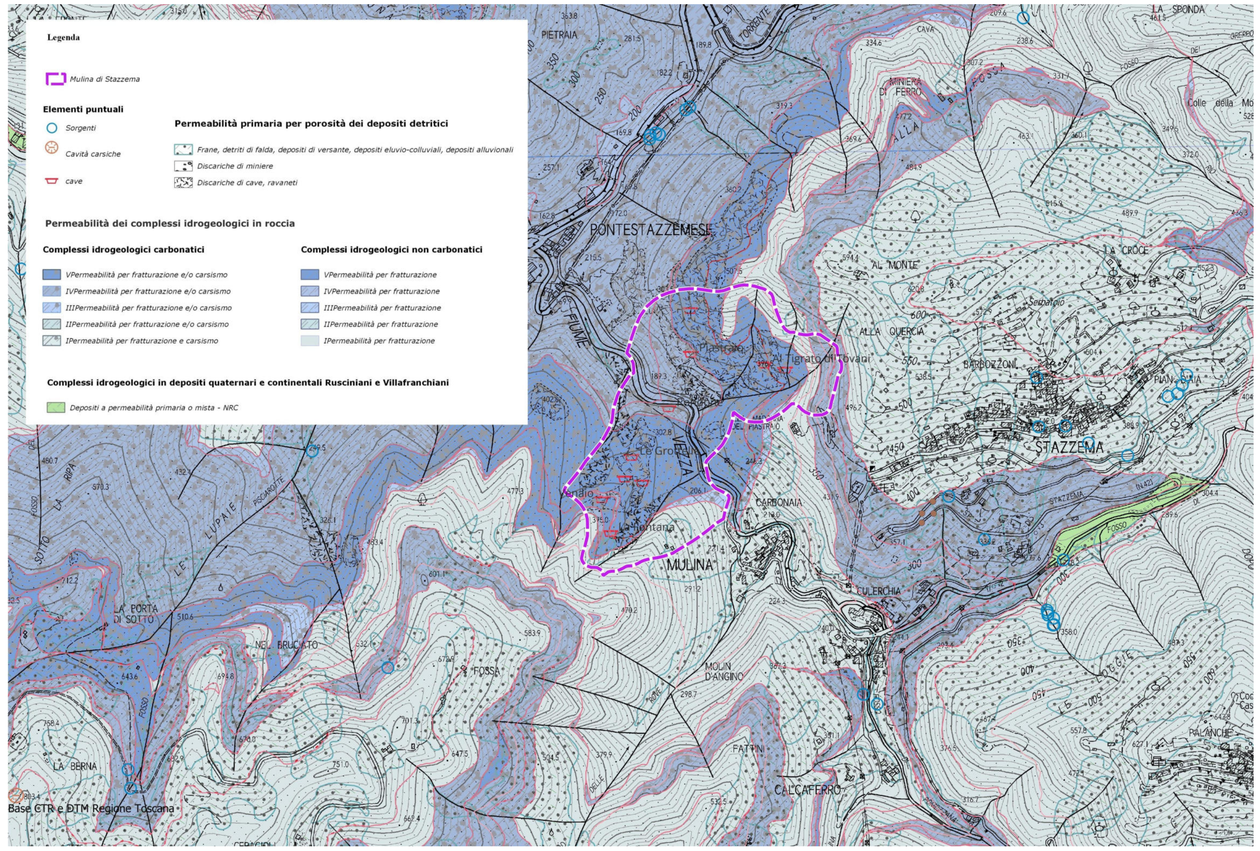
PROFESSIONISTA REDATTORE PARTE BIODIVERSITA'
dott.biologa Alessandra Fregosi