Carta della Fattibilità geomorfologica sismica ed idraulica delle UTOE

RU2

Scala:1:5000

Tav. n° data: Aprile 2009

COMUNE DI STAZZEMA

Medaglia d'Oro al Valore Militare
PROVINCIA DI LUCCA

REGOLAMENTO URBANISTICO
(ai sensi L.R. 1/2005)

RESPONSABILE DEL PROGETTO URBANISTICO:
Arch. Aldo Gherardi

Gruppo di Lavoro: Arch. Marco Lenzi
Geom.Claudio Forghieri
Geom.Stefano Turri

COLLABORATORI AL PROGETTO

Consulente per la pianificazione
Arch. Stefano Modena
Collaboratori:
Geom. Serena Pardini, Simona Pierotti
Michele Armanini, Davide Petrocchi
Alice Forghieri, Piera Marchetti

Geologo incaricato
Dott. Geol. Mauro Allagosta
Collaboratori:
Dott. Leonardo Fornari,
Alessandro Pioli,
Roberto Regoli

Sindaco:
Ing. Michele Silicani

Assessore all'Urbanistica:
Rag. Maurizio Verona

SETTORE URBANISTICA

RESPONSABILE DEL PROCEDIMENTO:
Dott. Luca Canessa

GARANTE DELLA COMUNICAZIONE:
Ing. Valentina Maggi

QUADRO DI UNIONE

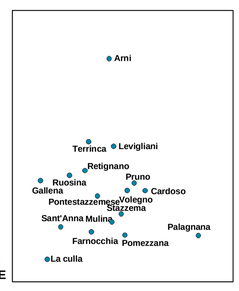

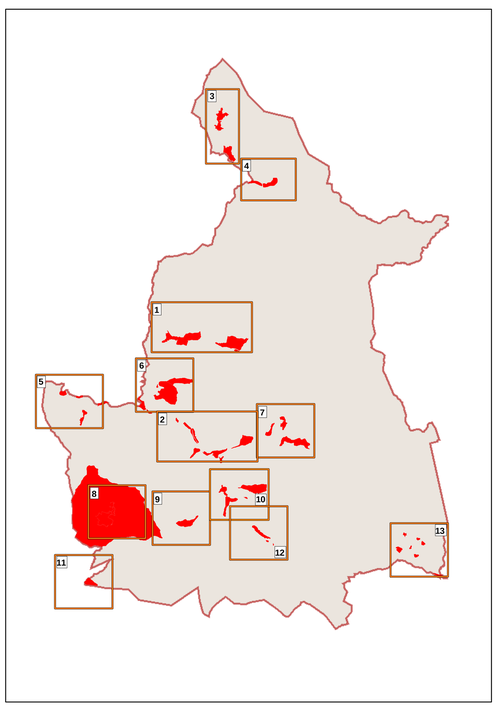

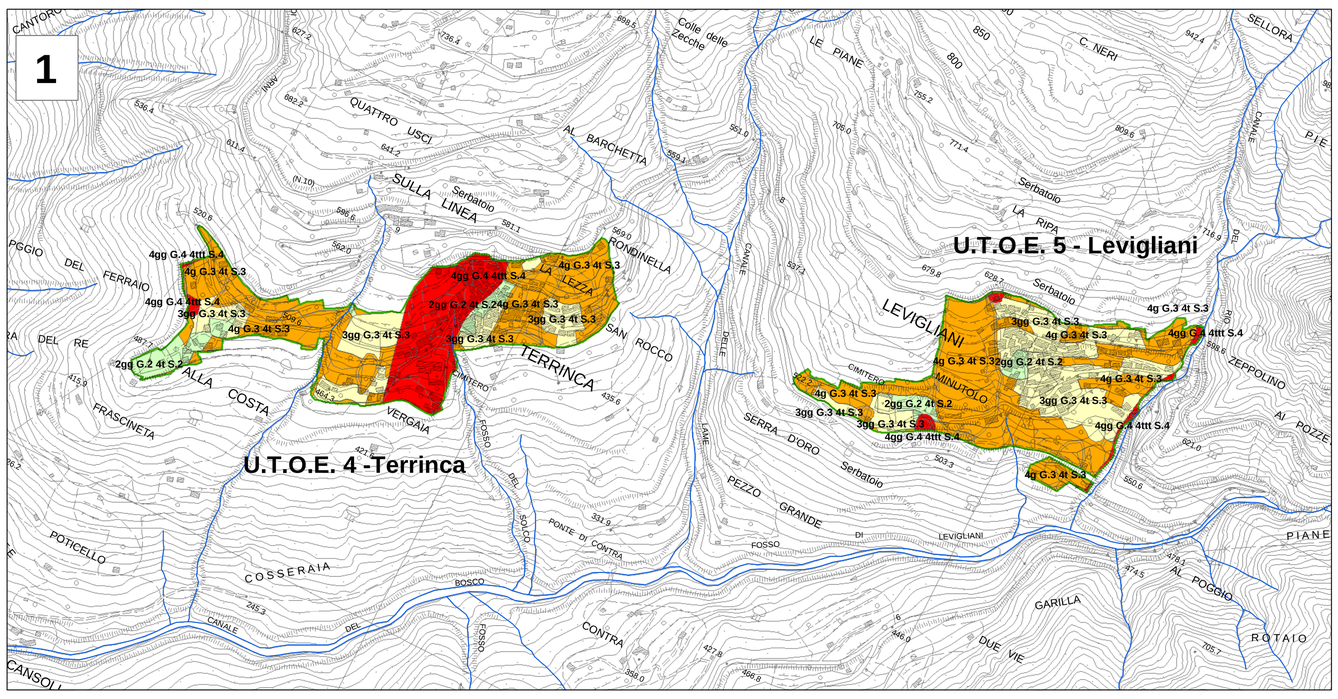

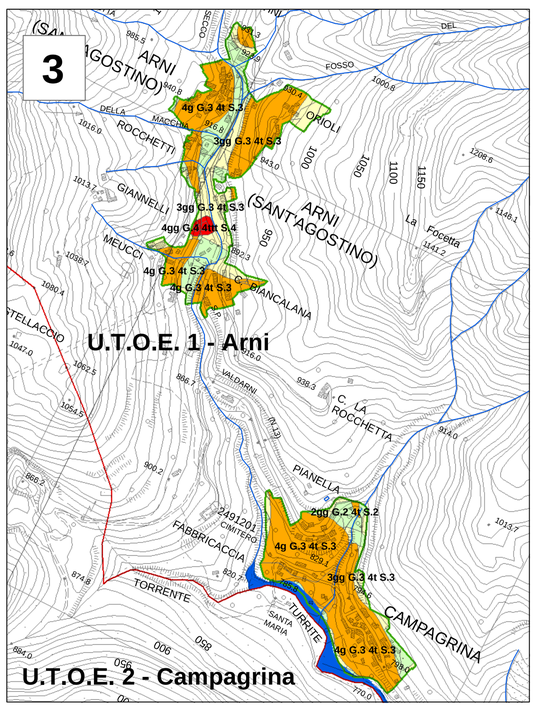

Legenda

Confine comunale — U.T.O.E. — Alveo ordinario.

Fattibilità geomorfologica/sismica

2gg G.2 4t S.2
Fattibilità con normali vincoli; si vedano le istruzioni tecniche e le prescrizioni nella relazione allegata e nelle N.T.A.

3gg G.2 4t S.3
Fattibilità con normali vincoli sugli aspetti geomorfologici e condizioni sugli aspetti sismici; le prescrizioni sono relative agli approfondimenti di indagine ed agli interventi necessari. Si vedano le relative istruzioni tecniche e le N.T.A.

4g G.3 4t S.3
Forti limitazioni per qualsiasi intervento che comporti aumento del rischio rispetto all'esistente realizzato e consentita soltanto se supportata
- da studi e verifiche finalizzate alla piena comprensione dei fenomeni di instabilità e delle possibili azioni sismiche potenziali ed alla valutazione del rischio effettivo
- dal progetto degli interventi per la mitigazione del rischio stesso, geomorfologico e sismico
Si vedano le istruzioni tecniche allegate e le N.T.A.

4gg G.4 4ttt S.4
Fattibilità limitata con fortissime limitazioni: gli interventi sono subordinati alla messa in sicurezza delle aree in dissesto e di quelle potenzialmente interessate dall'evoluzione del fenomeno, anche in caso di sisma .
Le istruzioni tecniche e le NTA normano le azioni conseguenti

1d G.2 Fattibilità con normali vincoli; si richiedono approfondimenti di studio secondo le istruzioni tecniche allegate e le NTA

Pericolosità idraulica media

3i I.2
Fattibilità con normali vincoli.
Si richiedono approfondimenti tecnici definiti nella relazione allegata e nelle NTA

Pericolosità idraulica elevata
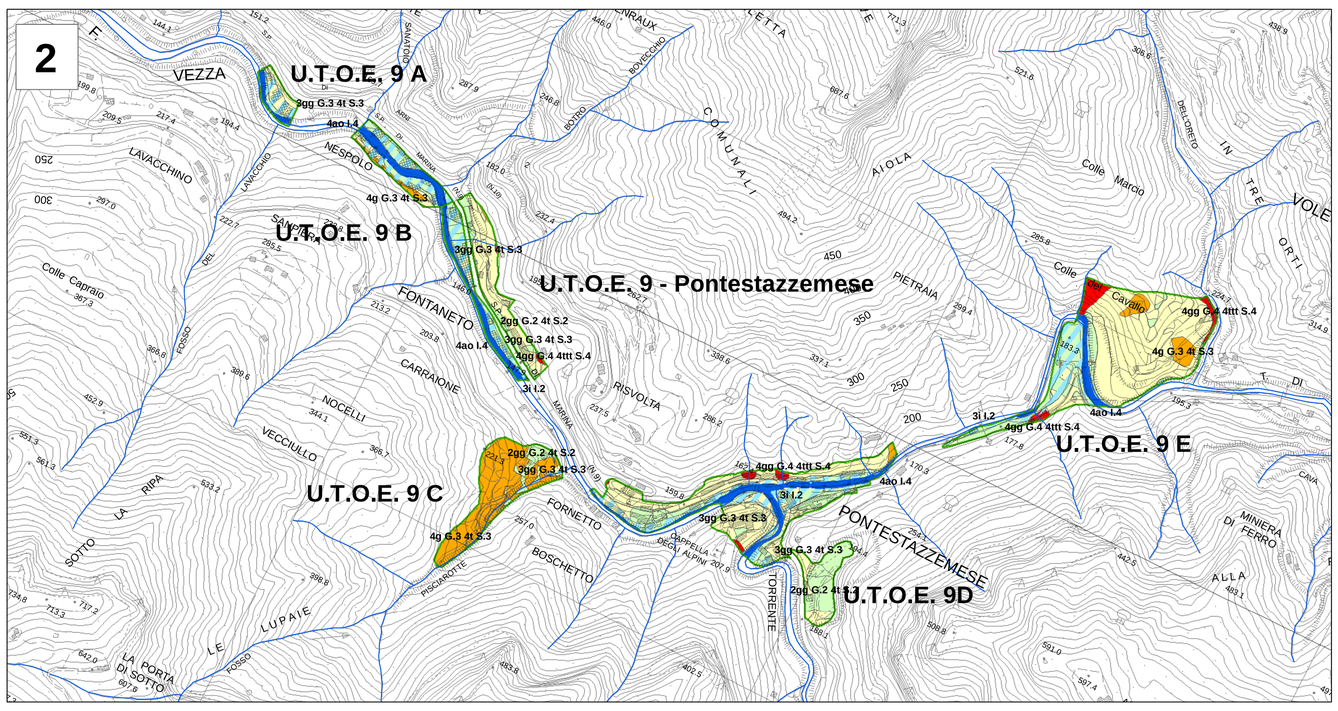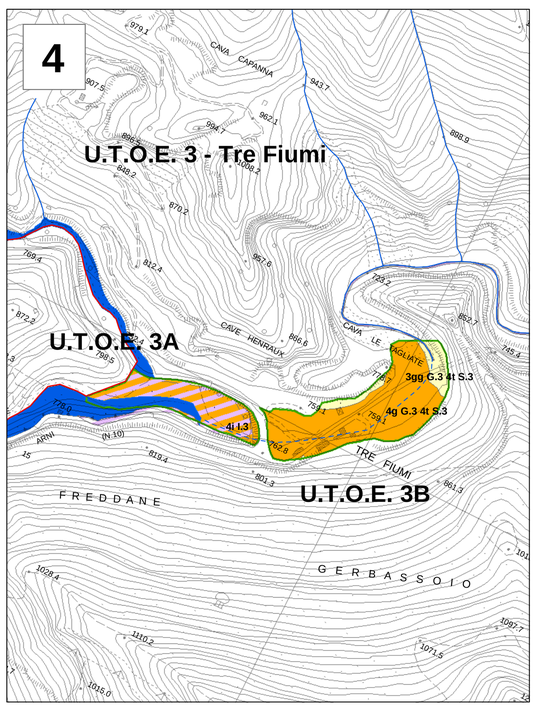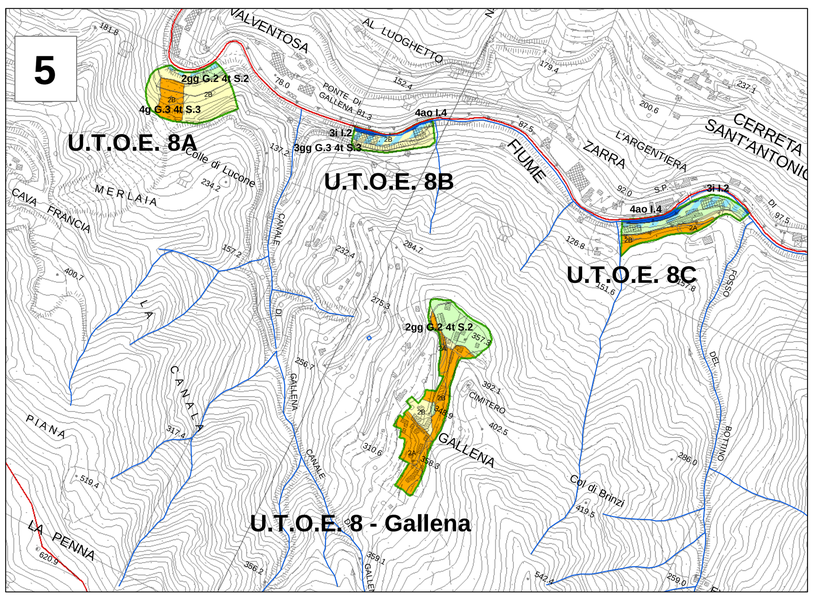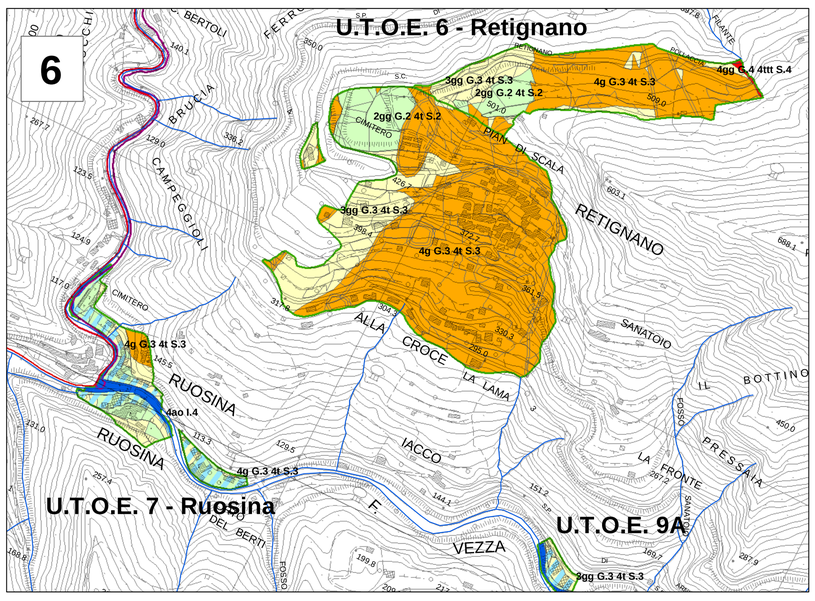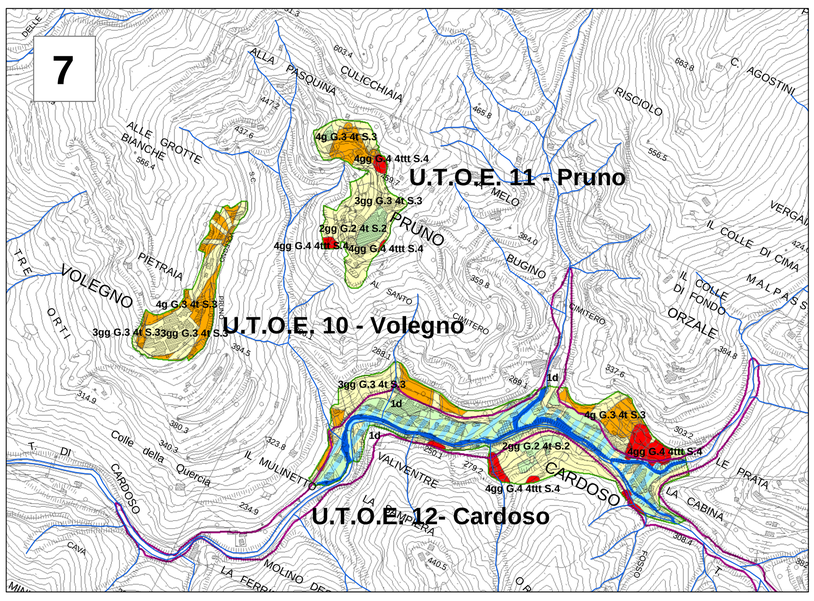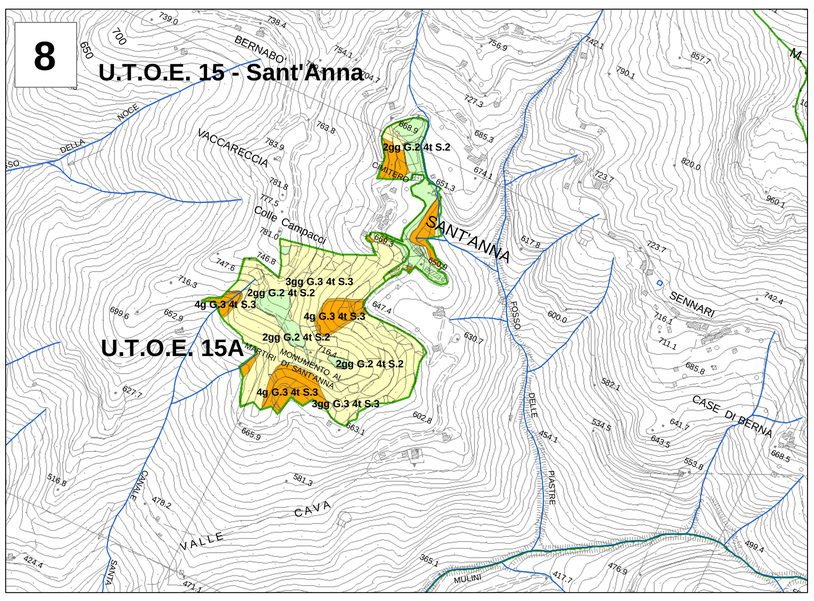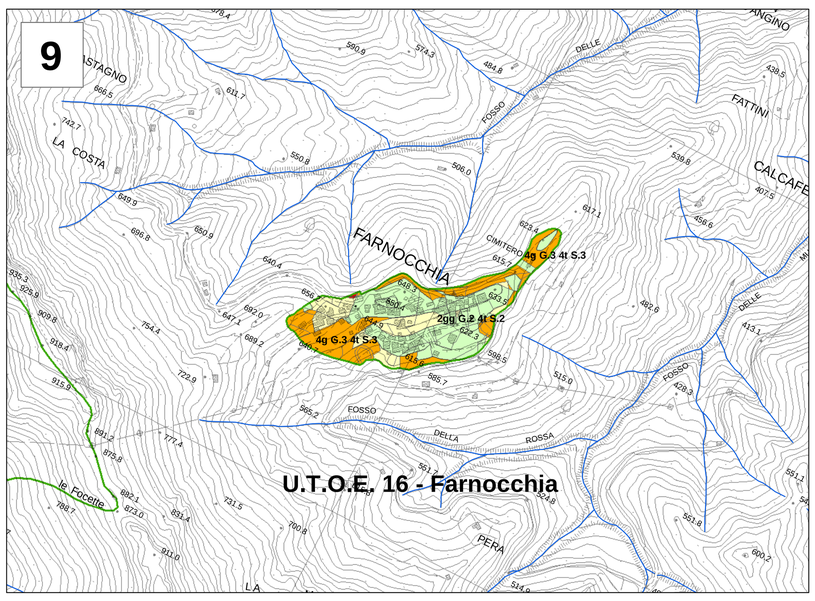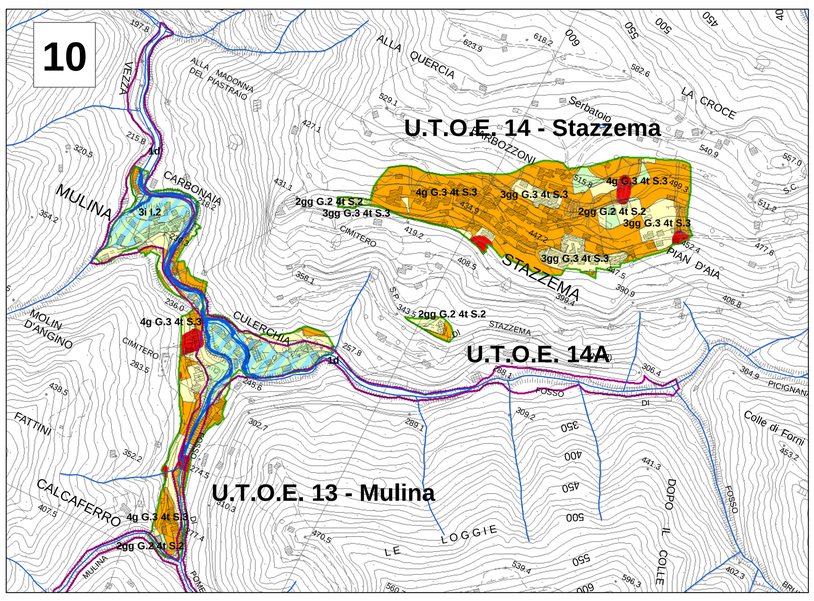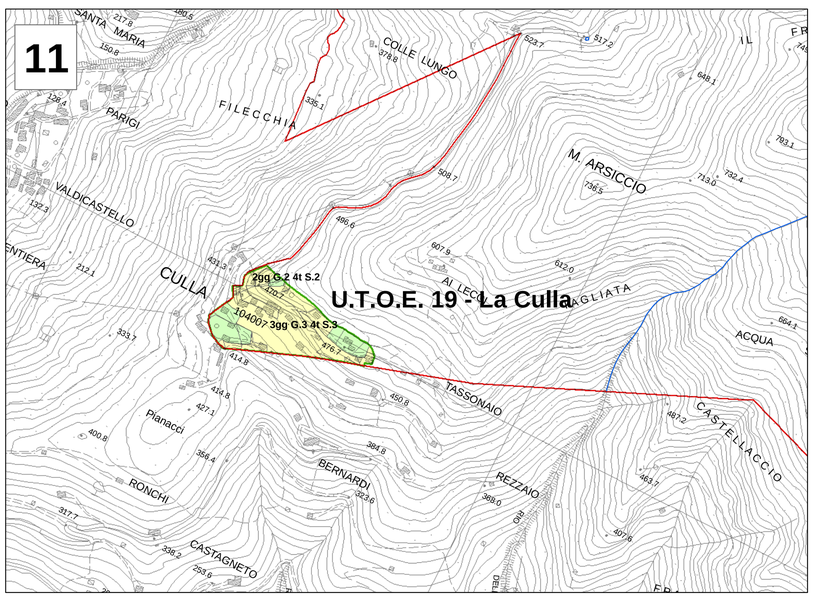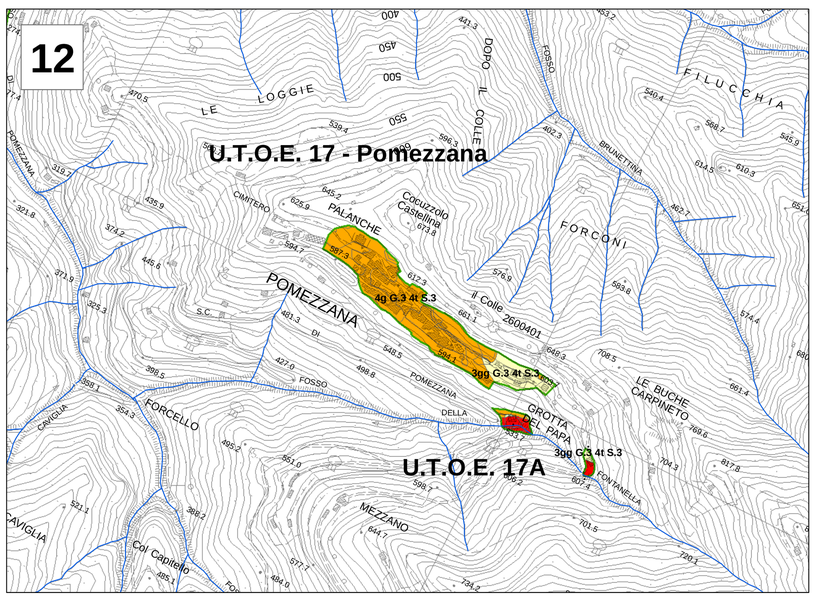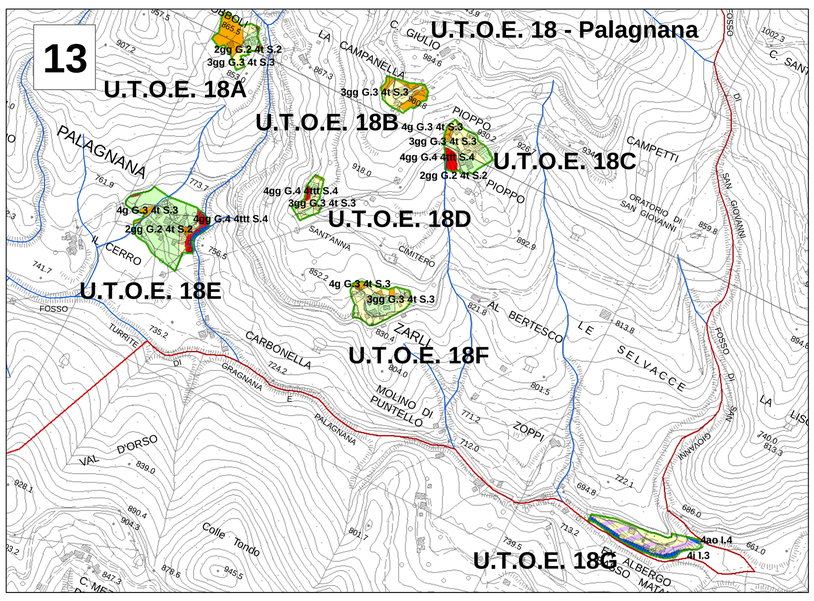
4i I.3 Alcune limitazioni, sono necessarie verifiche idrauliche (Tr=200anni), interventi per la mitigazione del rischio e procedure per il parere dell'Autorità di Bacino come specificato nella relazione allegata e nelle NTA