

Aldo Gherardi Architetto Marco Lenzi Architetto  
Piazza De Luca Reagoni, 1128 - Castelnuovo di Stazzema - 56032 - Lucca

**COMUNE DI STAZZEMA**  
Medaglia d'oro al valor militare  
PROVINCIA DI LUCCA  
**REGOLAMENTO URBANISTICO**  
L.R.T. 1/05

**Responsabile del Progetto urbanistico**  
Arch. Aldo Gherardi

**Gruppo di lavoro**  
Arch. Marco Lenzi  
Geom. Claudio Forghieri  
Geom. Stefano Turri

**Geologo incaricato**  
Dott. Mauro Allagosta

**Consulente per la pianificazione**  
Arch. Stefano Modena

**Collaboratori al progetto:**  
Geom. Serena Pardini  
Simona Pierotti  
Michele Armanini  
Davide Petrocchi  
Alice Forghieri  
Piera Marchetti

**Responsabile del procedimento**  
Dott. Luca Canessa

**Garante della Comunicazione**  
Ing. Valentina Maggi

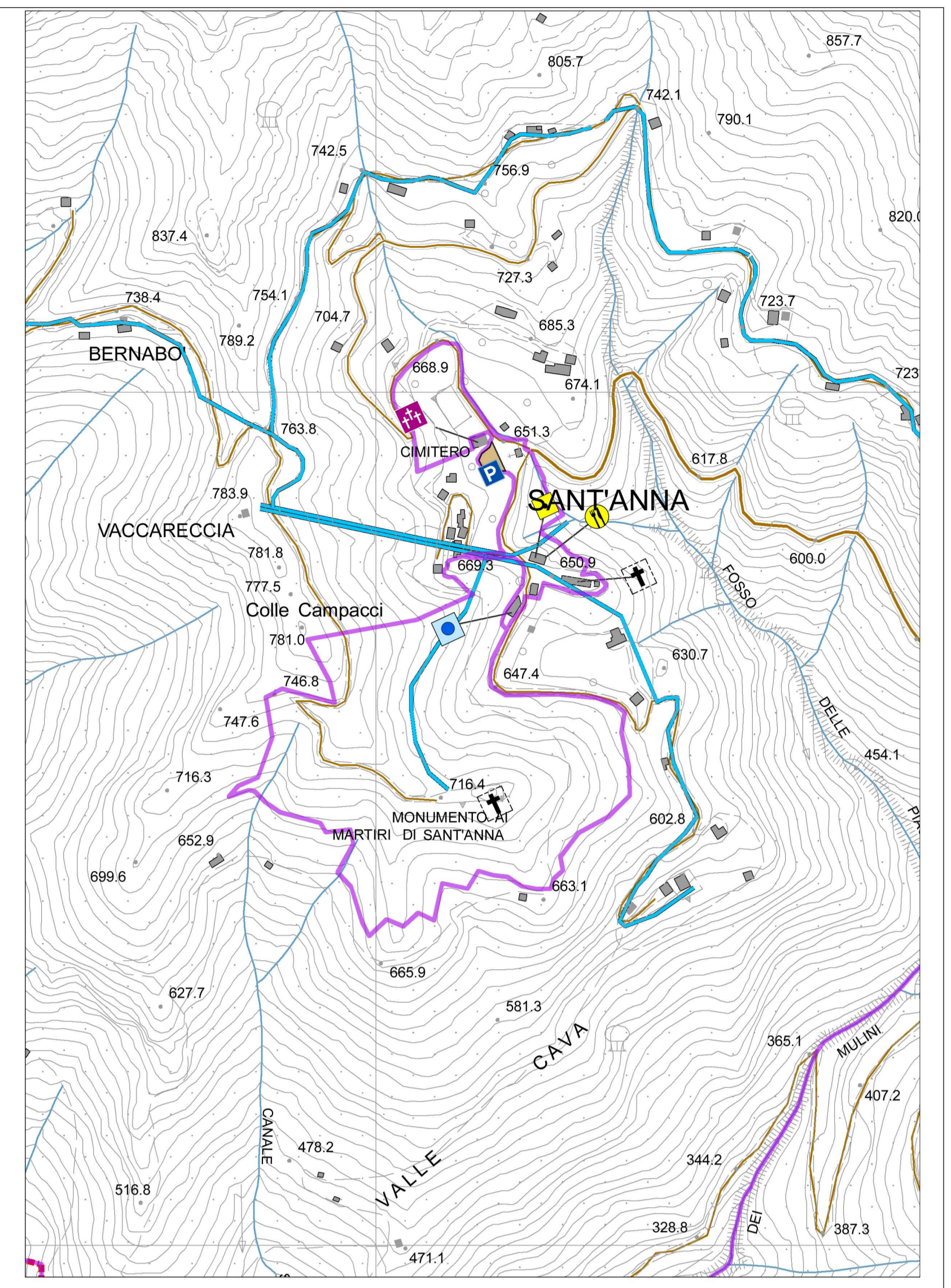
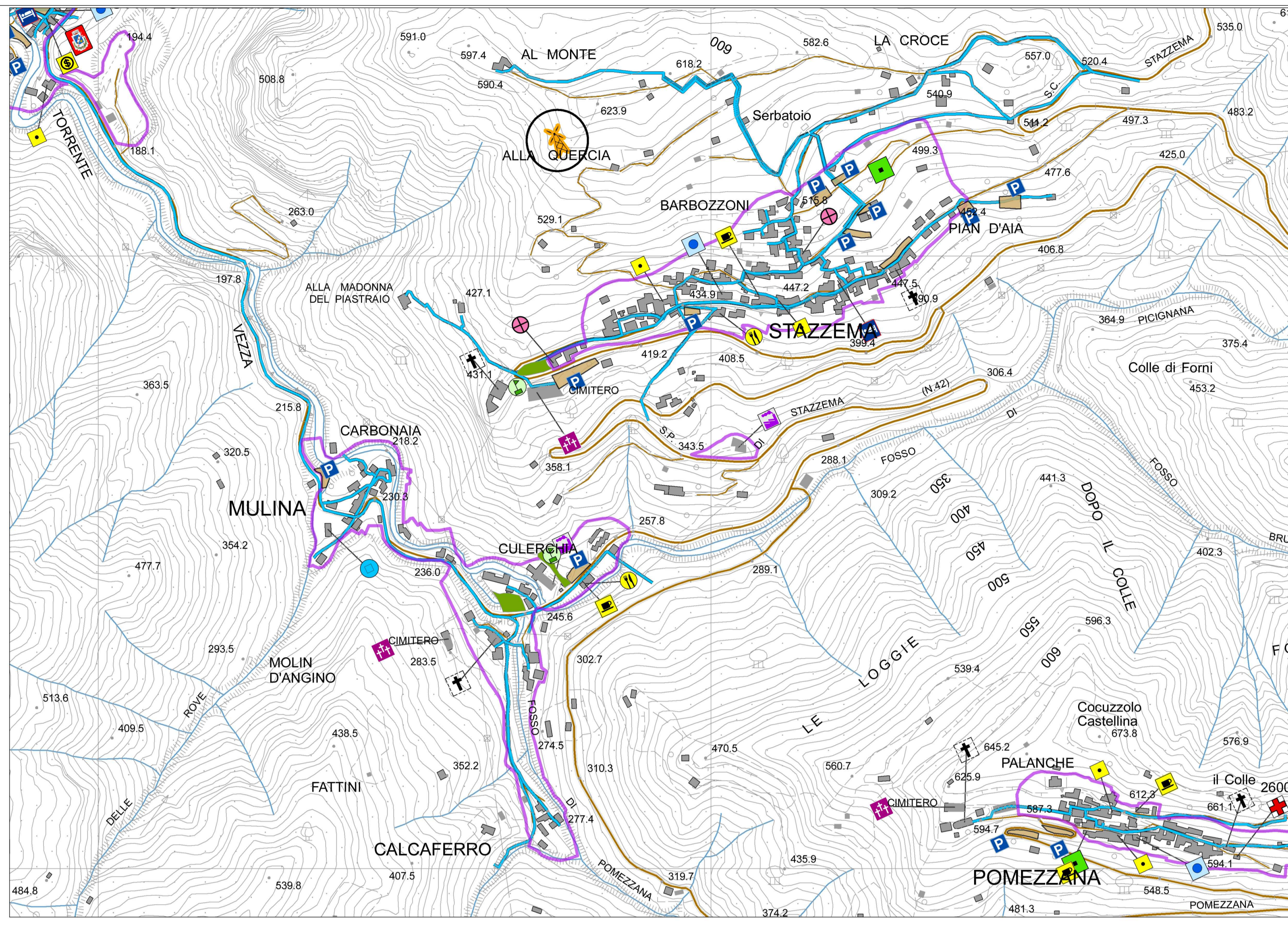
**Sindaco**  
Dott. Ing. Michele Silicani

**Assessore ai Lavori Pubblici - Urbanistica - Assetto del Territorio**  
Rag. Maurizio Verona

TAV. 3b QC - Sistema Funzionale delle Attrezzature e dei Servizi  
Scala 1:5000

Data Aprile 2009 Timbri

Note



13-14 MULINA - STAZZEMA

15 S. ANNA

**LEGENDA**

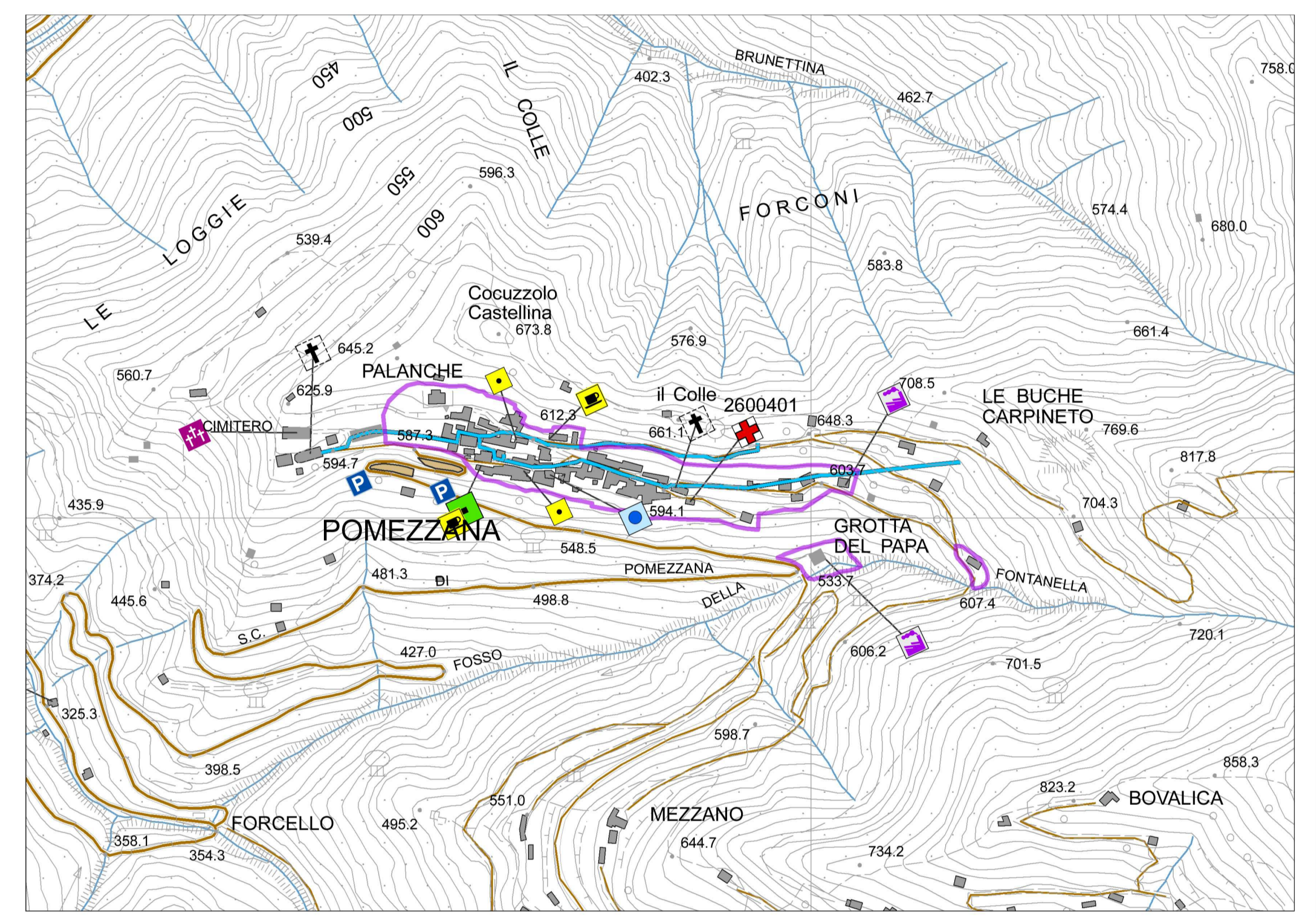
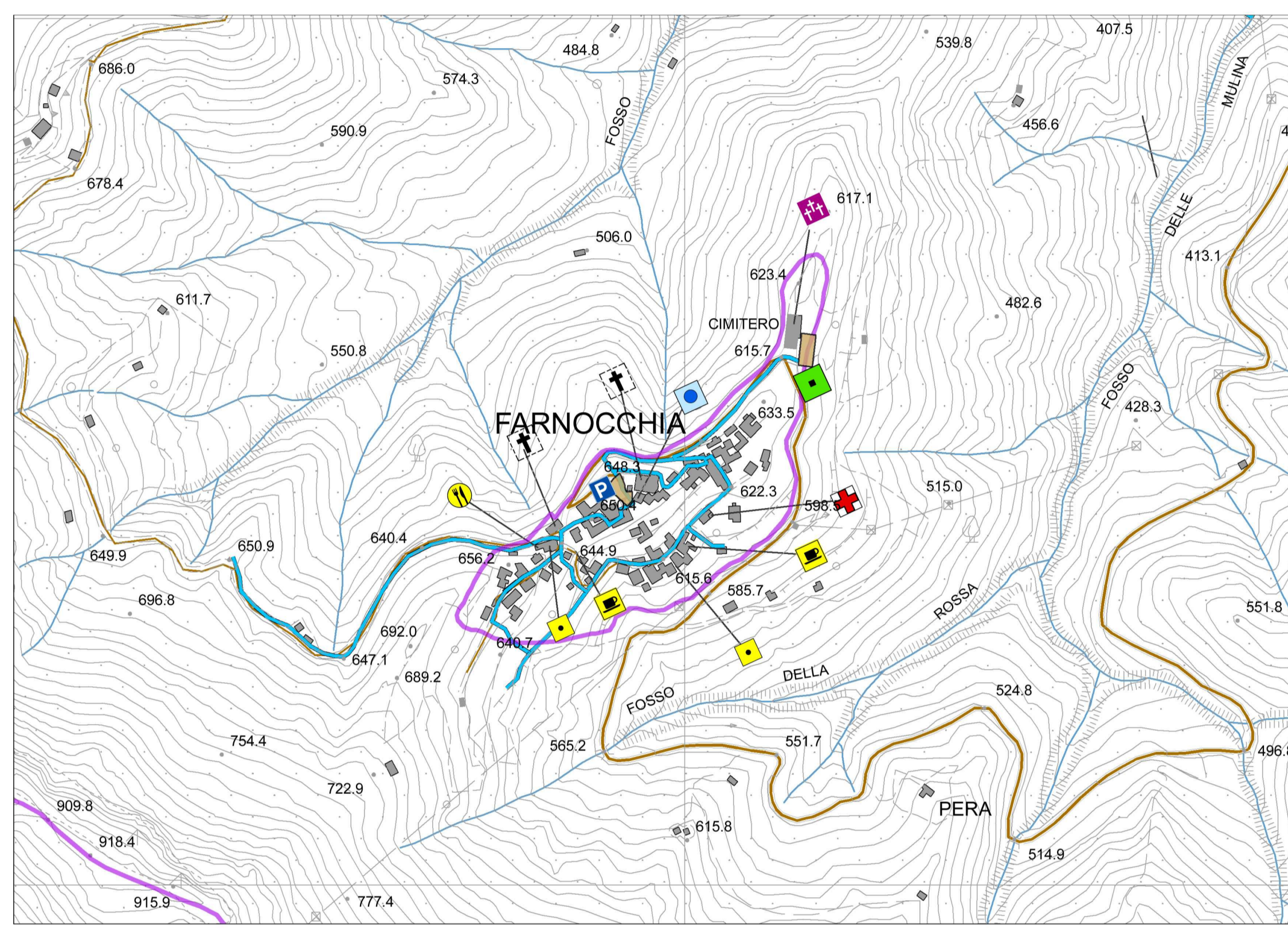
**Servizi Puntuali**

Sede Comunale	Emergenze di carattere Archeologico, Artistico, Monumentale e Testimoniale	Attrezzature ricettive
Biblioteca	Sito di interesse archeologico	Albergo
Centro Sociale - Circolo	Edificio Religioso	Bar
Centro di ricerca ed alta formazione per il rischio idrogeologico	Argenteria	Casa per ferie
Museo	Chioderia	Ostello
Struttura sanitaria	Distendino del Cardoso	Rifugio
Farmacia	Femina	Ristorante
Ufficio postale	Molino	Standard esistenti
Banca	Attività economica - produttiva	Parcheggio
Ufficio Pubblico e Privato	Commercio al dettaglio	Verde pubblico
Impianto Telecom - Enel	Edificio e/o insediamento produttivo	Verde sportivo
Cimitero	Deposito di esplosivi	Scuola materna
Deposito container per raccolta differenziata	Centrale idroelettrica	Scuola elementare
Deposito GPL	Rete idrica	Scuola Media
Deposito acqua e pozzo	Rete Fognaria	Ripetitore Telefonica Mobile
Depuratore	Riferimenti cartografici di base	Ripetitore TV

**Riferimenti cartografici di base**

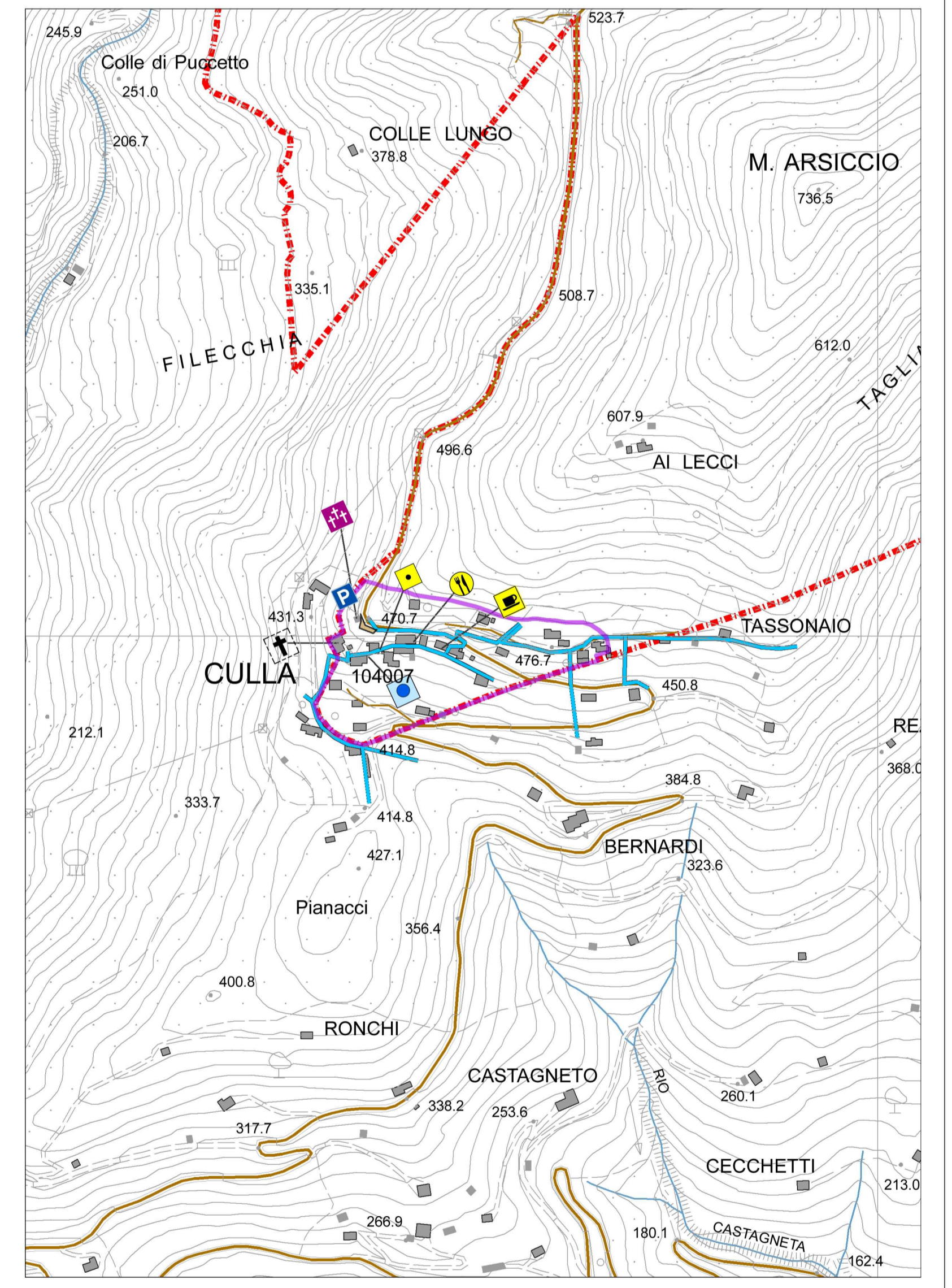
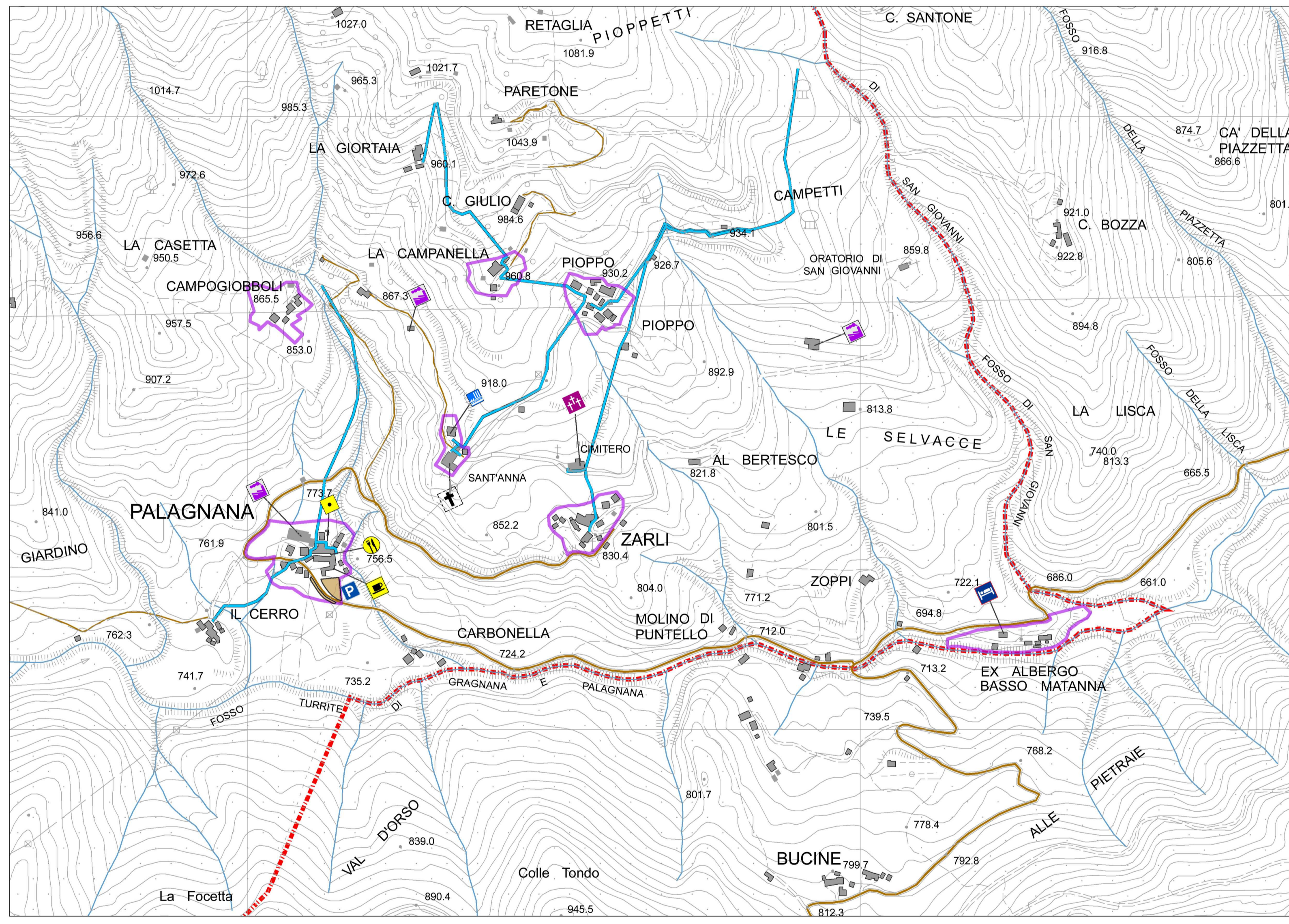
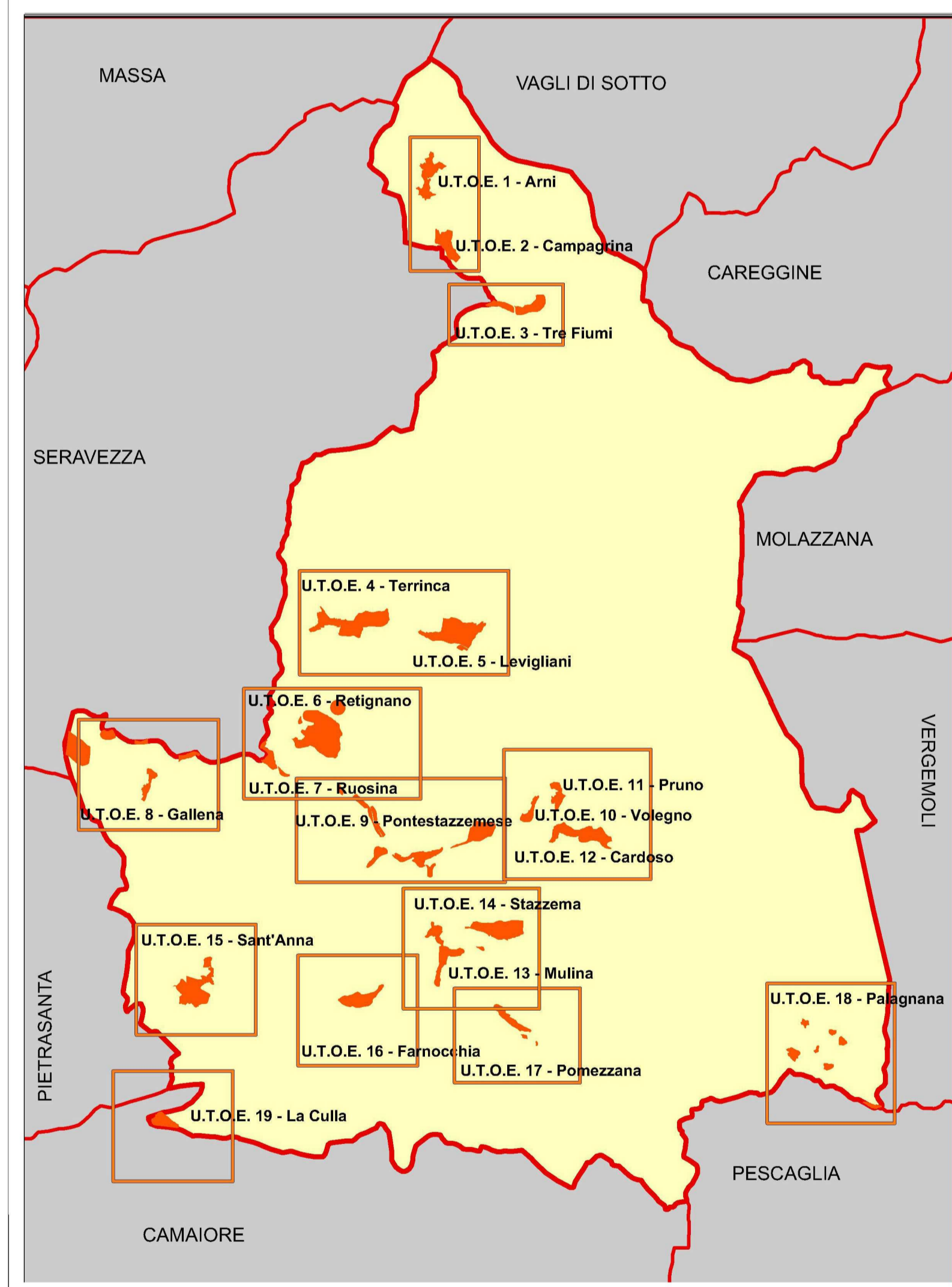
Edifici esistenti U.T.O.E. Contine Comunale  
Vasiabilità Reticolo idrografico

0 125 250 500 750 1.000 Meters



16 FARNOCCHIA

17 POMEZZANA



18 PALAGNANA

19 LA CULLA